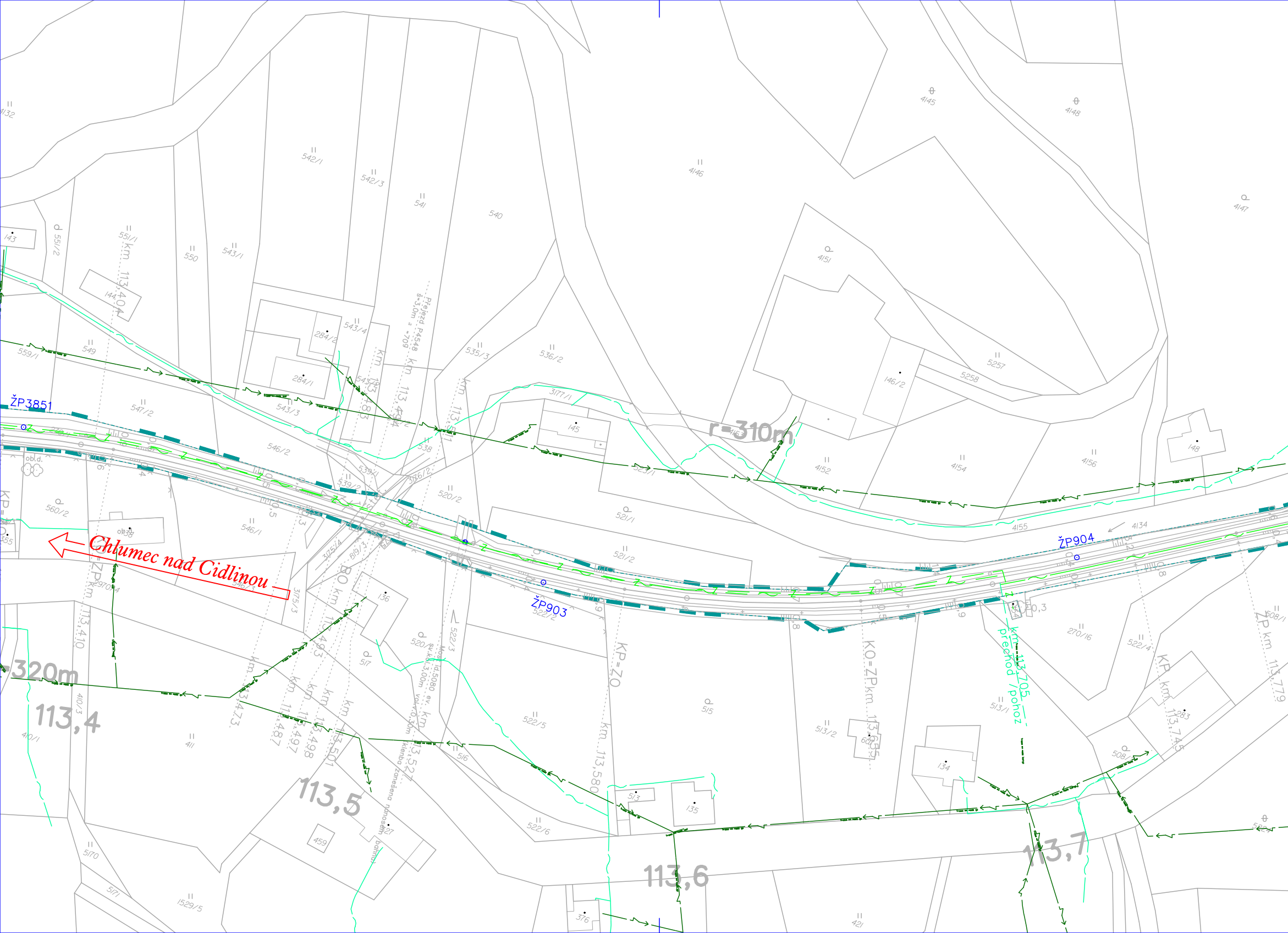
Chlumec nad Cidlinou
ŽP3851
ŽP903
ŽP904
r=310m
r=320m
113,4
113,5
113,6
113,7
km 113,404
km 113,410
km 113,473
km 113,487
km 113,493
km 113,494
km 113,497
km 113,498
km 113,501
km 113,511
km 113,527
km 113,580
km 113,705
přechod /pohoz
KO=ZP km 113,655
KP km 113,745
ZP km 113,779
KP=ZO
BO km 113,493
ZP km 113,410
Přejezd P4548 km 113,494
š=3,0m α =70g
Most id.5080 ev. km 113,527
sv.kol.3,00m vol.v.0,30m
klenba zanešena nánosem bahna
ob.d.
4132
4145
4146
4147
4148
4151
4152
4154
4155
4156
4134
5257
5258
146/2
148
143
144
145
550
551/1
551/2
549
559/1
547/2
543/1
543/3
543/4
543/2
542/1
542/3
541
540
284/1
284/2
546/1
546/2
546/3
560/2
538
539/1
539/2
535/3
536/2
3176/2
3177/1
3175/3
3175/4
519/3
520/2
521/1
521/2
523/1
522/2
522/3
522/4
522/5
522/6
520/1
2970/4
517
516
515
513/1
513/2
513
135
134
136
127
459
601
354
283
270/16
508/1
508/2
5224
411
410/1
410/3
5170
5171
1529/5
376
421
355

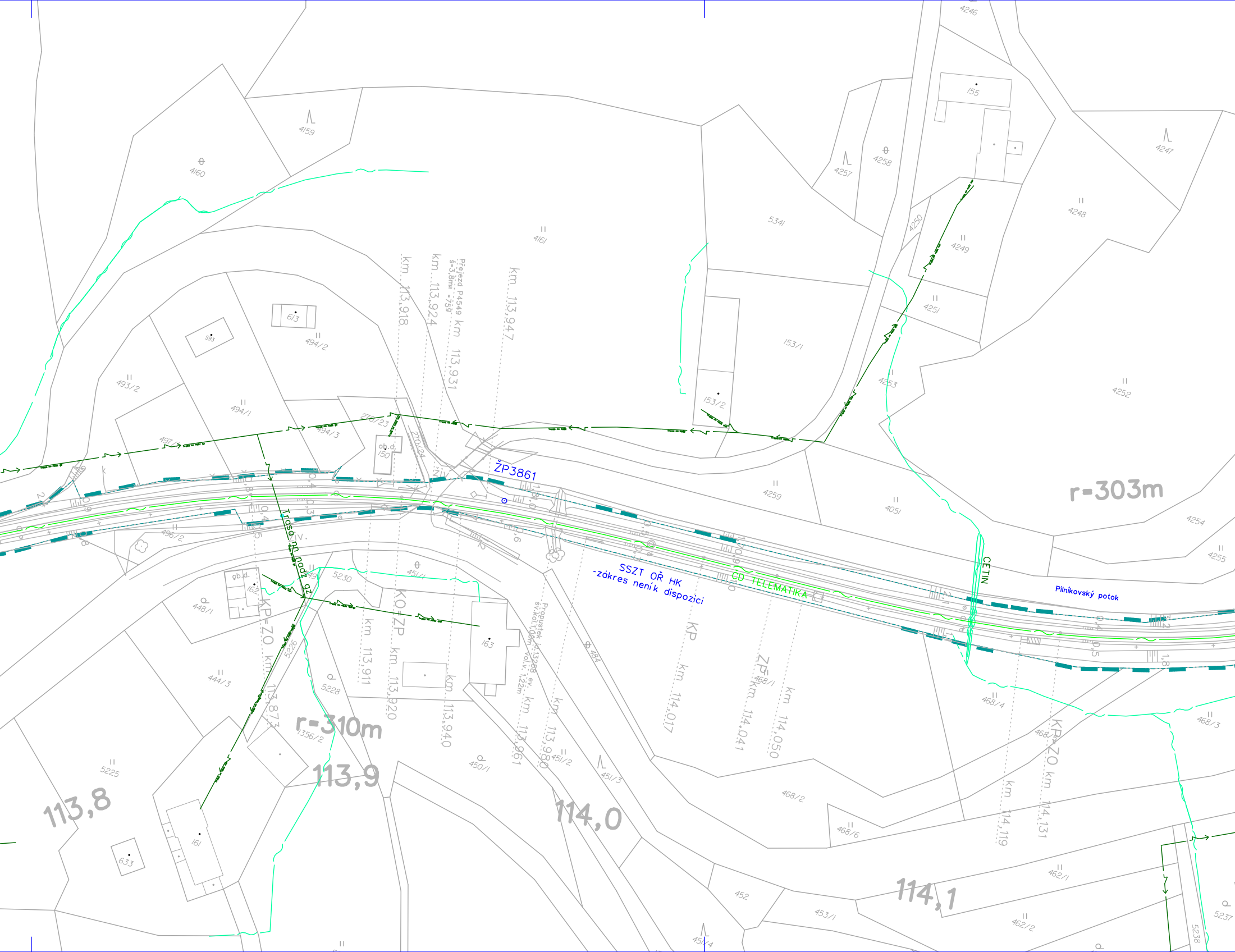
ŽP3861
SSZT OŘ HK
-zákres není k dispozici
ČD TELEMATIKA
ČETIN
Pilníkovský potok
Trasa po nadz. gz
r=303m
r=310m
113,8
113,9
114,0
114,1
Přejezd P4549 km 113,931
š=3,8m a =75g
km 113,918
km 113,924
km 113,947
km 113,911
KO=ZP km 113,920
km 113,940
Propustek id.13258 ev.
sv.kol.1,00m vol.v. 1,22m
km 113,961
km 113,980
KP=ZO km 113,873
KP km 114,017
ZP km 114,041
km 114,050
km 114,119
KP=ZO km 114,131
4246
155
4159
4160
4161
4257
4258
4247
4248
4249
4250
4251
5341
153/1
153/2
4253
4252
4254
4255
4259
4051
613
593
494/2
493/2
494/1
494/3
497/1
270/23
270/24
ob.d. 150
496/2
5230
451/1
ob.d. 162
448/1
444/3
5226
5228
163
1356/2
5225
450/1
451/2
451/3
484
468/1
468/4
468/5
468/3
468/2
468/6
633
161
452
453/1
451/4
462/1
462/2
5238
5237

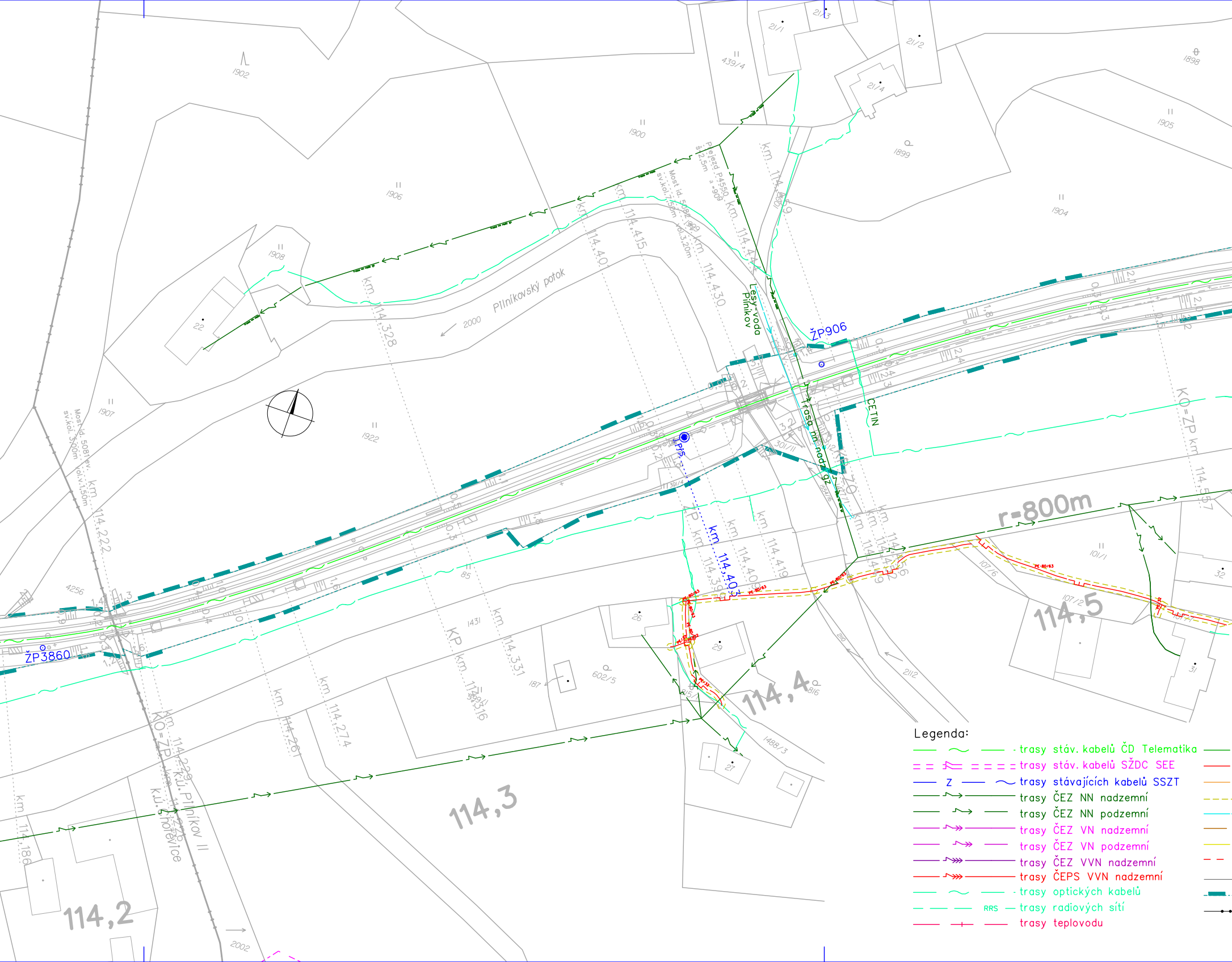
Pilníkovský potok
2000
Přejezd P4550 š.2,5m α=90°
Most id. 5082 1999 sv.kol.7,50m vol.3,20m
Most id. 5081 ev. sv.kol. 3,00m vol.v.1,50m
Lesy-voda Pilníkov
Trasa nn nadz gz
CETIN
ŽP906
ŽP3860
JPřS
r=800m
KO=ŽP km 114,557
KO=ŽP km 114,229
K.Ú. Pilníkov II
K.Ú. Chotěvice
KP km 114,316
km 114,328
km 114,401
km 114,415
km 114,430
km 114,444
km 114,459
km 114,403
km 114,409
km 114,419
km 114,222
km 114,261
km 114,274
km 114,331
km 114,186
114,2
114,3
114,4
114,5
1902
1900
1906
1908
1907
1922
1899
1904
1905
1898
439/4
21/1
21/3
21/2
21/4
22
26
27
29
31
32
85
187
1431
602/5
101/1
107/2
107/6
1488/3
816
2112
2110
2002
4256
Legenda:
trasy stáv. kabelů ČD Telematika
trasy stáv. kabelů SŽDC SEE
Z trasy stávajících kabelů SSZT
trasy ČEZ NN nadzemní
trasy ČEZ NN podzemní
trasy ČEZ VN nadzemní
trasy ČEZ VN podzemní
trasy ČEZ VVN nadzemní
trasy ČEPS VVN nadzemní
trasy optických kabelů
RRS trasy radiových sítí
trasy teplovodu

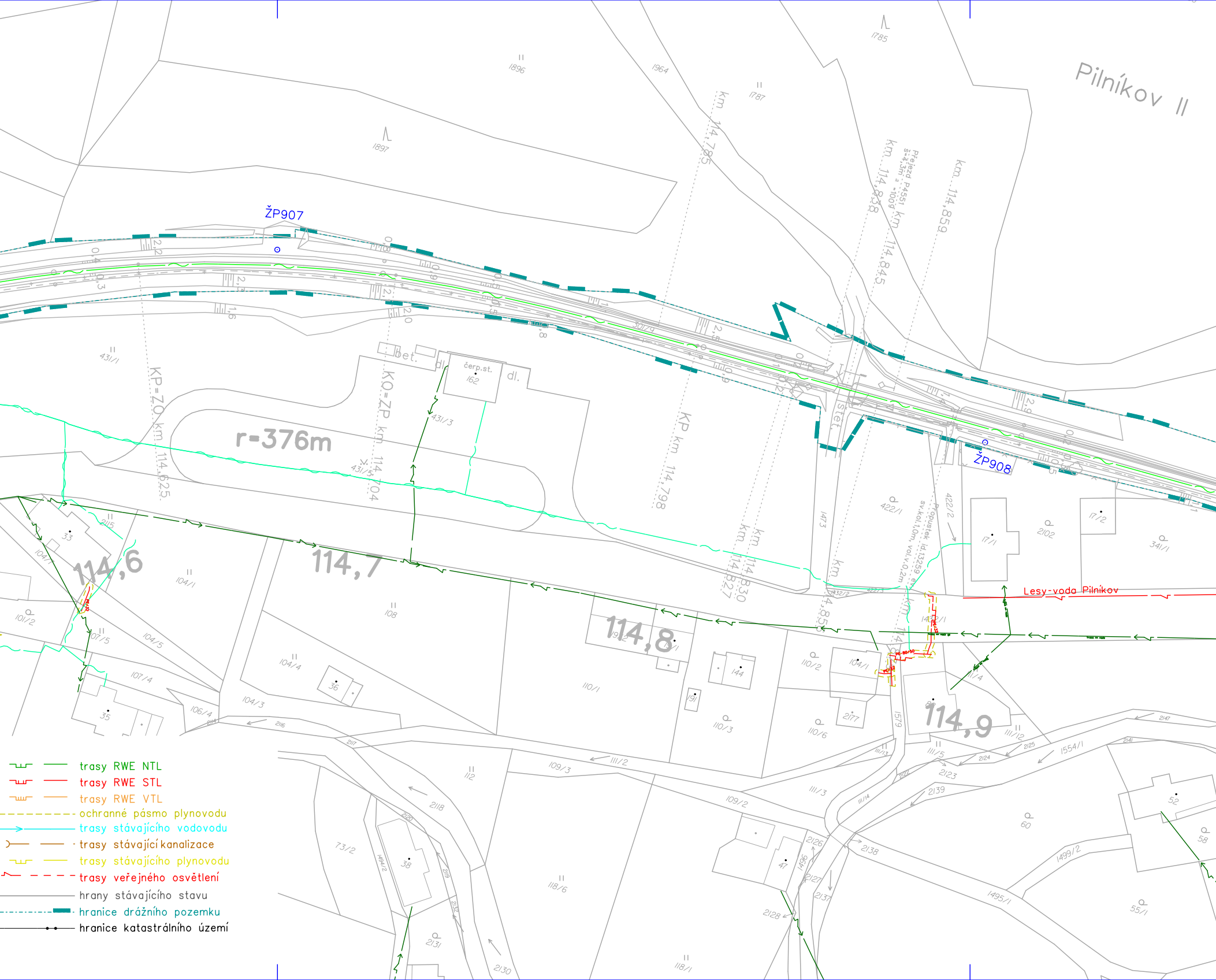
Pilníkov II
ŽP907
ŽP908
r=376m
114,6
114,7
114,8
114,9
KP=ZO km 114,625
KO=ZP km 114,704
KP km 114,798
km 114,785
km 114,838
km 114,845
km 114,859
km 114,827
km 114,830
Přejezd P4551 km 114,864 α=100g
Propustek id.13259 ev. km 114,858 sv.kol.1,0m, voi.v.0,2m
čerp.st.
bet.
dl.
Lesy-voda Pilníkov
1896
1897
1964
1787
1785
431/1
431/3
431/5
162
422/1
422/2
1473
17/1
17/2
2102
341/1
33
104/1
101/2
107/5
107/4
104/5
35
106/4
108
104/4
36
104/3
110/1
192
191
144
110/2
110/3
110/6
104/1
2177
111/4
111/12
111/5
111/3
109/3
109/2
112
118/6
118/1
73/2
38
47
60
52
58
55/1
1554/1
1499/2
1495/1
2115
2116
2117
2118
2119
2120
2123
2124
2125
2126
2127
2128
2130
2131
2137
2138
2139
2141
2147
1496
1579
1494/2
trasy RWE NTL
trasy RWE STL
trasy RWE VTL
ochranné pásmo plynovodu
trasy stávajícího vodovodu
trasy stávající kanalizace
trasy stávajícího plynovodu
trasy veřejného osvětlení
hrany stávajícího stavu
hranice drážního pozemku
hranice katastrálního území

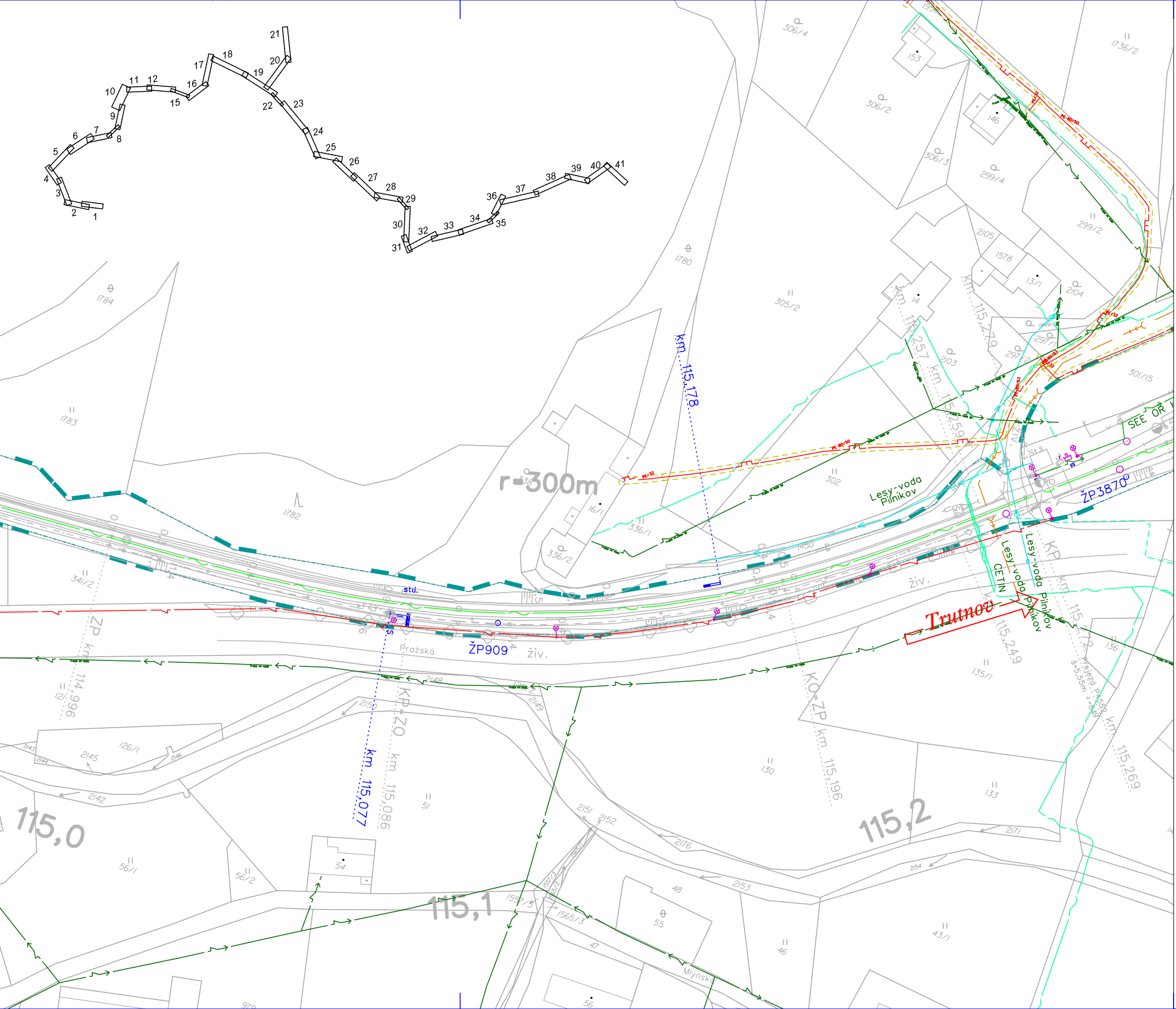
1
2
3
4
5
6
7
8
9
10
11
12
15
16
17
18
19
20
21
22
23
24
25
26
27
28
29
30
31
32
33
34
35
36
37
38
39
40
41
306/4
153
306/2
146
306/3
299/4
1736/2
299/2
2105
1578
1371
2104
14
2103
297/1
297
301/15
305/2
1780
1784
1783
1782
r=300m
16/1
336/1
336/2
302
341/2
1450
km 115,178
km 115,257
km 115,259
km 115,279
Lesy-voda Pilníkov
SEE
ŽP3870
ŽP909
std.
Pražská
živ.
Trutnov
Lesy-voda CETIN
Lesy-voda Pilníkov
KP km 115,2
KO-ZP km 115,196
km 115,249
km 115,269
ZP km 114,996
KP-ZO km 115,086
km 115,077
121
2148
2150
2149
2145
126/1
2143
2144
2146
2142
51
130
135/1
136
133
115,0
115,1
115,2
56/1
56/2
54
2151
2152
2176
2171
2154
2153
48
55
47
46
43/1
1557/3
1565/3
1565/1
Mlýnská
56
979

VÝŠKOVÝ SYSTÉM Bpv SOUŘADNICOVÝ SYSTÉM S-JTSK

Číslo změny:	*Obsah změny:*	*Datum změny:*
01	-	-
02	-	-
03	-	-

Objednatel:

SŽDC
Správa železniční dopravní cesty

Správa železniční dopravní cesty, s.o.
Dlážděná 1003/7, 110 00 Praha 1

Stavební správa východ
Nerudova 1, 772 58 Olomouc

Generální projektant:

SUDOP PRAHA ®

SUDOP PRAHA a.s.
Olšanská 1a, 130 80 Praha 3
tel.: +420 267 094 111
fax: +420 224 230 316
e-mail: praha@sudop.cz

Hlavní inženýr projektu:
ING. VLADISLAV ŠEFL

Garant profese:
-

Středisko:
ŽELEZNIČNÍCH TRATÍ A UZLŮ

Vedoucí střediska:	*Odpovědný projektant SO, IO, PS:*	*Vypracoval:*	*Kontroloval:*
ING. JIŘÍ SYROVÝ	ING. VLADISLAV ŠEFL	LENKA KIRSCHOVÁ	ING. VLADISLAV ŠEFL

Název akce:

REVITALIZACE TRATI
CHLUMEC NAD CIDLINOU - TRUTNOV

Číslo smlouvy:
18 355 201

Projektový stupeň:
PROJEKT

Část:
SOUHRNNÁ ČÁST

STÁVAJÍCÍ INŽENÝRSKÉ SÍTĚ

Datum:
04 / 2019

Číslo části:
B.14

Název přílohy:

SITUACE STÁVAJÍCÍCH INŽENÝRSKÝCH SÍTÍ
KM 113,4-115,3

Měřítko:
1:1 000

Počet formátů:
10A4

Číslo přílohy:
34

DOKUMENT LZE UŽÍVAT POUZE VE SMYSLU PŘÍSLUŠNÉ SMLOUVY O DÍLO. ŽÁDNÁ JEHO ČÁST NEMŮŽE BÝT DLE ZÁKONA č.121/2000 Sb. KOPÍROVÁNA NEBO JINÝM ZPŮSOBEM ROZŠIŘOVÁNA BEZ SOUHLASU SUDOP PRAHA a.s.